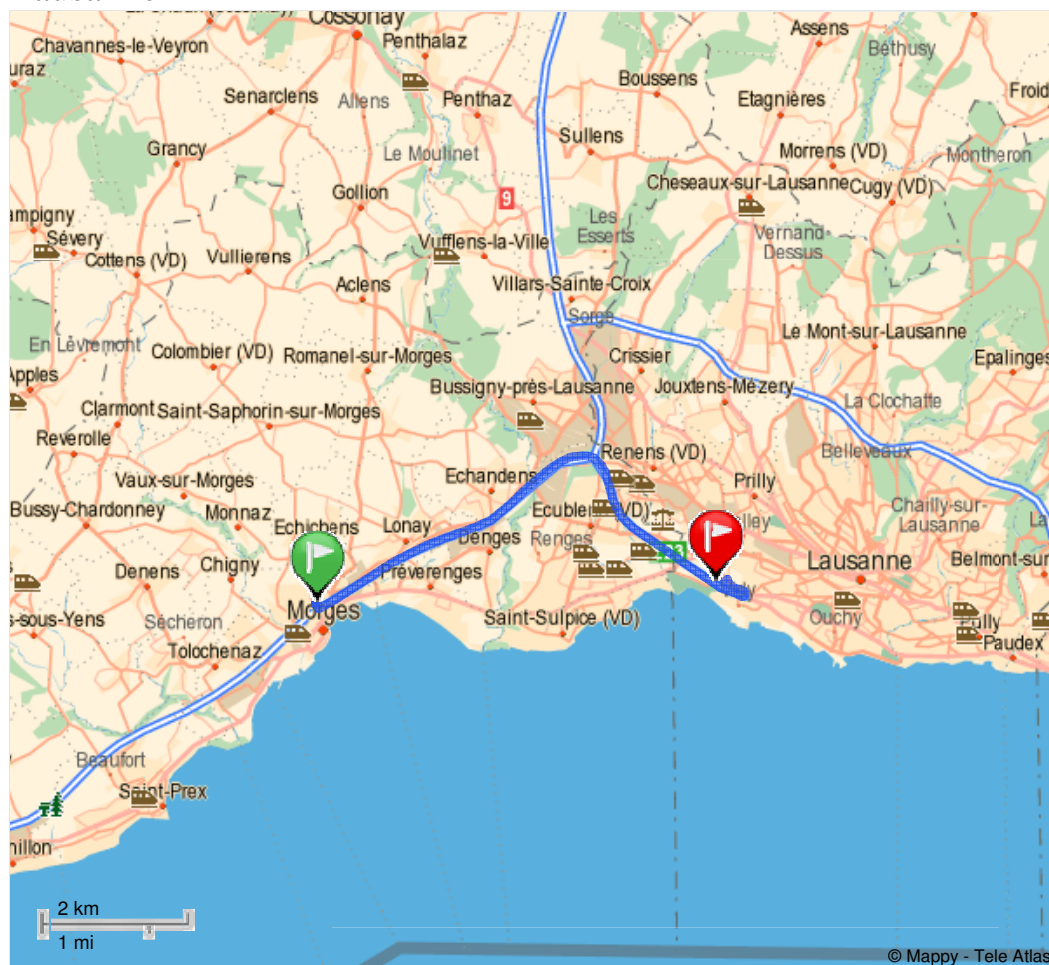








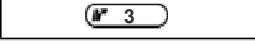







📍 Avenue de Vertou, Morges à 36 chemin du Bois de Vaux,
Lausanne



Résumé de l'itinéraireVéhicule: **Voiture de taille moyenne**Durée (1) : **0h09**Distance: **11 km****Note de frais**Carburant: **1.41 € (11)**Péages: CHE : **0 CHF** pour 1 année(s)Indemnités: **0.00 €****Feuille de route**

	Départ: Avenue de Vertou, 1110, Morges, Vaud, Suisse	0h00	
1	 Fin de zone piétonne : Continuer avec votre véhicule et continuer sur 113 m	0h00	53 m
2	 Prendre à gauche Avenue de Peyrolaz et continuer sur 181 m	0h01	166 m
3	 Rejoindre A1/E25/E62 et continuer sur 5,3 km	0h01	347 m
	672 m  Route à péage		
4	 Continuer tout droit (A1a) sur 4,5 km	0h04	5,6 km
	LAUSANNE-SUD LAUSANNE-OUCHY LAUSANNE-CENTRE		
			
5	 Au rond-point Rond-point de la Maladière , prendre à droite Route de Chavannes et continuer sur 336 m	0h07	10 km
			
6	 Prendre à droite Route de Chavannes et continuer sur 349 m	0h07	11 km
7	 Prendre à gauche Chemin du Bois de Vaux et continuer sur 312 m	0h08	11 km
	Arrivée: 36, Chemin du Bois de Vaux, 1007, Lausanne, Vaud, Suisse	0h09	11 km

(1) Hors pause, conditions normales de météo et trafic